




## KARTA GMINNEJ EWIDENCJI ZABYTKÓW

1/405

1. OBIEKT <b>dawny kościół p.w.św. Piotra i Pawła, ob. Muzeum Rybołówstwa</b>			5. MIEJSCOWOŚĆ <b>Hel</b>	
2. OBECNA FUNKCJA <b>muzeum</b>	3. MATERIAŁ <b>ceglane</b>	4. DATOWANIE <b>IV ćw. XIV w, I poł. XV w.; odbudowa</b>	6. GMINA <b>Hel - m.</b>	
21. FOTOGRAFIA			7. POWIAT <b>pucki</b>	
			8. WOJEWÓDZTWO <b>pomorskie</b>	
			9. KOD POCZTOWY <b>84-150</b>	
			10. ADRES <b>Bulwar Nadmorski (Wiejska 48) 2</b>	
			11. LOKALIZACJA	
			12. LOKALIZACJA ARCHEOLOGICZNA Nr obszaru AZP Nr stanowiska na obszarze AZP Nr stanowiska w miejscowości	
			13. NUMER EWIDENCYJNY DZIAŁKI	
14. WŁASNOŚĆ <b>państwowa</b>			15. RODZAJ UŻYTKOWANIA <b>kultura</b>	
16. INFORMACJA O OCHRONIE Nr i data wpisu do rejestru zabytków <b>nr 145; dawny rejestr zabytków woj. gdańskiego - nr 91; data</b> Zapis w planie zagospodarowania przestrzennego			Inne	
17. STAN ZACHOWANIA <b>bardzo dobry</b>			18. RODZAJE ZAGROZEŃ <b>brak zagrożeń</b>	
19. WPISUJĄCY DANE <b>admin</b>		20. DATA WYKONANIA EWIDENCJI <b>2009-05-23</b>		

